

Routebeschrijving Zwarte Marathon en Zwarte Wandelmarathon – 31KM wandelen - winterversie
De route is opgeslagen op www.afstandmeten.nl

<http://afstandmeten.nl/index.php?id=1988553>

kleur KWBN-pijlen: BLAUW; routetekening op papier hierna, let op: ook DETAILTEKENINGEN

U loopt over het strand naar Katwijk en vanaf Katwijk via de boulevard, de duinen en het natuurgebied Berkheide en Wassenaar dorp terug.

HRR clubhuis:

Groenendaal 11, 2244 BK Wassenaar, 070-3281025

Telefoon noodgevallen: +31- 6 - 546 421 45

Organisatie en enig contractpartij:

Stichting Den Haag Marathon (hrg: 55561454)

Postadres: Ruychrocklaan 151, 2597 EM, Den Haag, Nederland

Bankrekening 596590326

IBAN NL11ABNA0596590326

BIC ABNANL2A

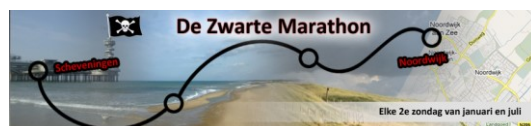
Email: info@denhaagstrandmarathon.nl

Parkeren: nabij HDM (Theo Mann Bouwmeesterlaan 205 2597 GV Den Haag) of nabij de renbaar Duindigt (direct voor de stallen bij het parkeerterrein links; Waalsdorperlaan 29, 2244 BN Wassenaar)

Er wordt in de omgeving veel gecontroleerd op fout parkeren, liever niet in de berm parkeren rondom de HRR en in de nabijheid HRR. Aan het Groenendaal zelf, aan de zijde die ligt tussen de hockeyvelden en de HRR mag wel worden geparkeerd.

De route in woorden

km	richting	locatie
start	in gebouw HRR	HRR Groenendaal 11, Wassenaar
	gebouw uit rechtsaf	
	hek door rechtsaf	Groenendaal
	rechtdoor	kruising Groenendaal
	rechtdoor	brug over
	rechtdoor	wildrooster over
	rechtdoor	Oude waalsdorperweg
1	linksaf weg	Oude waalsdorperweg
	rechtsaf fietspad op	Maurits Kiepad
2,5		Na kruising Pompstationsweg voetpad aan rechterzijde volgen, zo dicht mogelijk bij het duingebied, let op: DETAILTEKENING HIERNA



Routebeschrijving Zwarte Marathon en Zwarte Wandelmarathon – 31KM wandelen - winterversie

	rechtsaf bosje door	bij bocht naar links rechtsaf bosje door naar Harstenhoekweg
	rechtdoor	Harstenhoekweg oversteken
	rechtdoor	voetpad Groningerstraat
3,5	rechtdoor	schelpenpad volgen dat naar rechts afbuigt
	rechtdoor	bij kruising Zwartepad oversteken bij parkeerboom
4	rechtsaf naar strandopgang	strand op rechtsaf, noordwaarts, zee linkerhand
	rechtdoor	strand Scheveningen
10	drankpost	strand Wassenaar drankpost de Golfslag
	rechtdoor	strand
	rechtdoor	op strand Katwijk langs Boulevard
16	drankpost	strand Katwijk drankpost Zomers, LET OP: voldoende WATER MEE, VOLGENDE POST over 13KM
	rechtsaf	boulevard op
	rechtsaf	op boulevard (keren naar het zuiden, terugweg)
16,5	linksaf	aan het einde van de boulevard de stoep blijven volgen, buigt daar linksaf landinwaarts
	rechtsaf	duingebied in, voetpad, naast het voetpad volgen, richting Wassenaar
	rechtdoor	voetpad volgen
20	linksaf	bij paviljoen de Duinen linksaf, wildhek door, natuurgebied Berkheide in, let op: DETAILTEKENING HIERNA
	rechtdoor	natuurgebied rechttuit doorsteken, u snijdt in dit natuurgebied de bocht af die de fietsers moeten volgen. Aan de andere zijde van het gebied, om de duinen heen resp. over de duinen heen is weer een wildhek
	rechtdoor	wildhek door natuurgebied uit
	rechtdoor	fietspad oversteken, klimmen voetpad omhoog, naar uitzichtpunt
	rechtdoor	naar beneden naar de weg, is de Wassenaarse Slag
	rechtdoor	oversteken, voetpad volgen
21	linksaf	bij bereiken van 2-richting fietspad dit oversteken, en daar landinwaarts de voetgangerszijde van het fiets-/voetpad aanhouden
	rechtdoor	Wasselaarse Slag, pomp Dunea na 50 meter aan uw linkerhand
23	rechtsaf	bij paviljoen de Klip (=cafetaria, snackbar) rechts van het paviljoen het voetpad in het bos in
	rechtdoor	weg volgen in het bos langs Duinrell
	linksaf	bij V-splitsing in het bos, links aanhouden, in de buurt van de weg trachten te blijven



Routebeschrijving Zwarte Marathon en Zwarte Wandelmarathon – 31KM wandelen - winterversie

	linksaf	bij V-splitsing in het bos, links aanhouden, in de buurt van de weg trachten te blijven
	rechtdoor	bij einde bos staat u voor een zebra oversteekplaats met stoplicht.
	rechtdoor	oversteken Storm van 's-Gravenzandeweg
24	rechtdoor	Van Zuylen van Neijveltstraat kort volgen
	schuin rechtsaf	Berkheidestraat in
	rechtdoor	Plein op
	schuin rechtdoor	Langstraat in, een winkelstraat
	rechtsaf	bij bult in de straat, Kerkstraat in
	rechtdoor	Kerkstraat
	rechtsaf	Ridderlaan, zeer kort stuk, oversteken Storm van 's-Gravenzandeweg
25,5	linksaf	Schouwweg op, voetpad-\fietspad aan rechterzijde
	rechtdoor	Schouwweg, bij Papegaaienlaan oversteken en aan de linkerzijde gaan wandelen op voet-\fietspad aldaar
	rechtdoor	Schouwweg volgen
26,5	rechtsaf	Schouwweg oversteken, Koekoekslaan in
	linksaf	Konijnenlaan in
	rechtdoor	Konijnenlaan
28	linksaf	Stoeplaan voet-\fietspad linkerzijde van de weg volgen
	rechtsaf	Stoeplaan oversteken Sophialaan in
	linksaf	Buurtweg in
29	drankpost	bij Willem III Laan, in berm Buurtweg
	rechtdoor	Zijdeweg oversteken
	rechtdoor	rotonde passeren, schuin rechts de fietsbrug op
31	rechtdoor	Buurtweg volgen
	rechtdoor	Waalsdorperlaan oversteken, fietspad op
	rechtsaf	Groenendaal in
	rechtsaf	zuidelijke ingang van HRR in
finish		bij clubgebouw is finish

De afstanden zijn uitgemeten via Afstandmeten. In werkelijkheid zullen er altijd afwijkingen zijn, m.n. te wijten aan langs de waterlijn lopen, niet een rechte weg en iets uit de getekende route. De aangegeven afstandpunten zijn een indicatie, voor een exactere aanduiding zie de link op Afstandmeten.

Afstand meten is een uitbreiding op [Google Maps](#)

Met het benaderen van die pagina is de route te downloaden

Via de genoemde link van Afstandmeten is een App te downloaden voor Iphone en een App voor Android

Importeren van de route



Routebeschrijving Zwarte Marathon en Zwarte Wandelmarathon – 31KM wandelen - winterversie
Je kunt nu de route uploaden uit verschillende bestanden. Alleen de punten van de route worden ingelezen. Omdat Google Maps niet meer dan ca 400 punten aankan worden overbodige punten (slim) gefilterd. Het inladen kan even duren als het bestand veel punten bevat.

- **GPX: generiek formaat**
- **KML/KMZ:** Google bestandsformaat (niet/wel gezipd)
- **CSV:** komma gescheiden bestand (per regel latitude, longitude)
- **TCX:** Garmin trainingsbestand
- **GPS/NMEA:** NMEA bestandsformaat

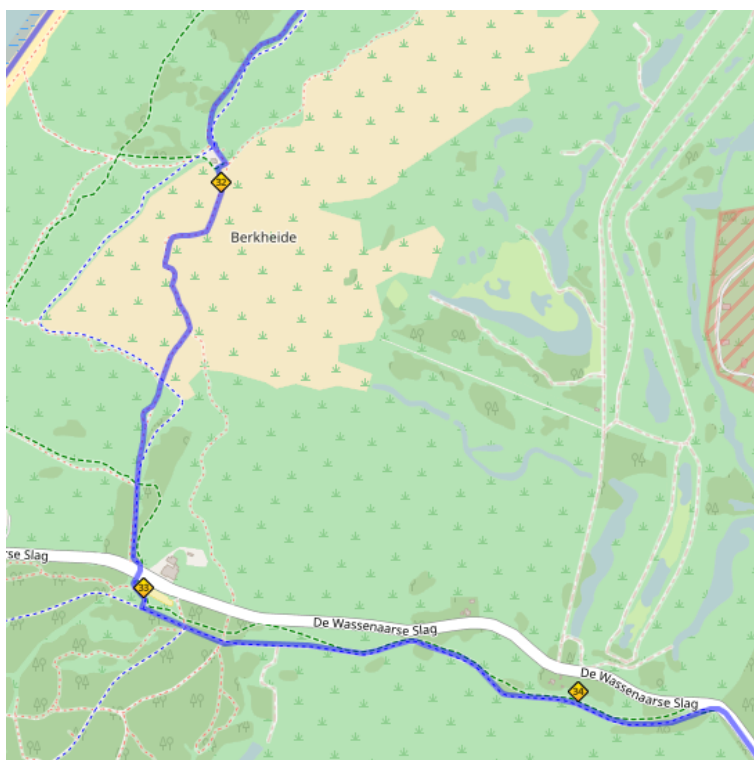
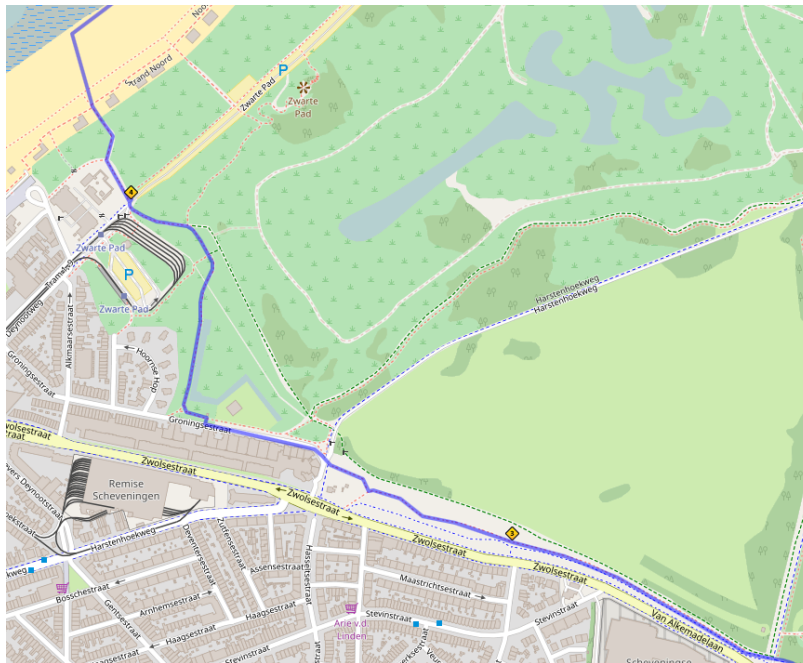
Verzamelen: the Hague Road Runners, Groenendaal 11, Wassenaar.

Verzorging iedere \pm 10KM.

Voor alle duidelijkheid, we vertrekken van en komen aan bij het clubhuis van HRR. U kunt de kleedkamers en douches van de vereniging gebruiken. Uw kleren en zaken blijven tijdens de marathon in het clubhuis, zij het dat uw eigendommen niet bewaakt worden tijdens uw afwezigheid; de kleedkamers zijn toegankelijk voor anderen. Die zondagmiddag is de bar van de vereniging bemand door leden van de vereniging en gewoon open.



Routebeschrijving Zwarte Marathon en Zwarte Wandelmarathon – 31KM wandelen - winterversie





Routebeschrijving Zwarte Marathon en Zwarte Wandelmarathon – 31KM wandelen - wintersversie

